

SURESTE ASIÁTICO



E. J. PALKA

Para la prueba, tendrá que ser capaz de identificar:


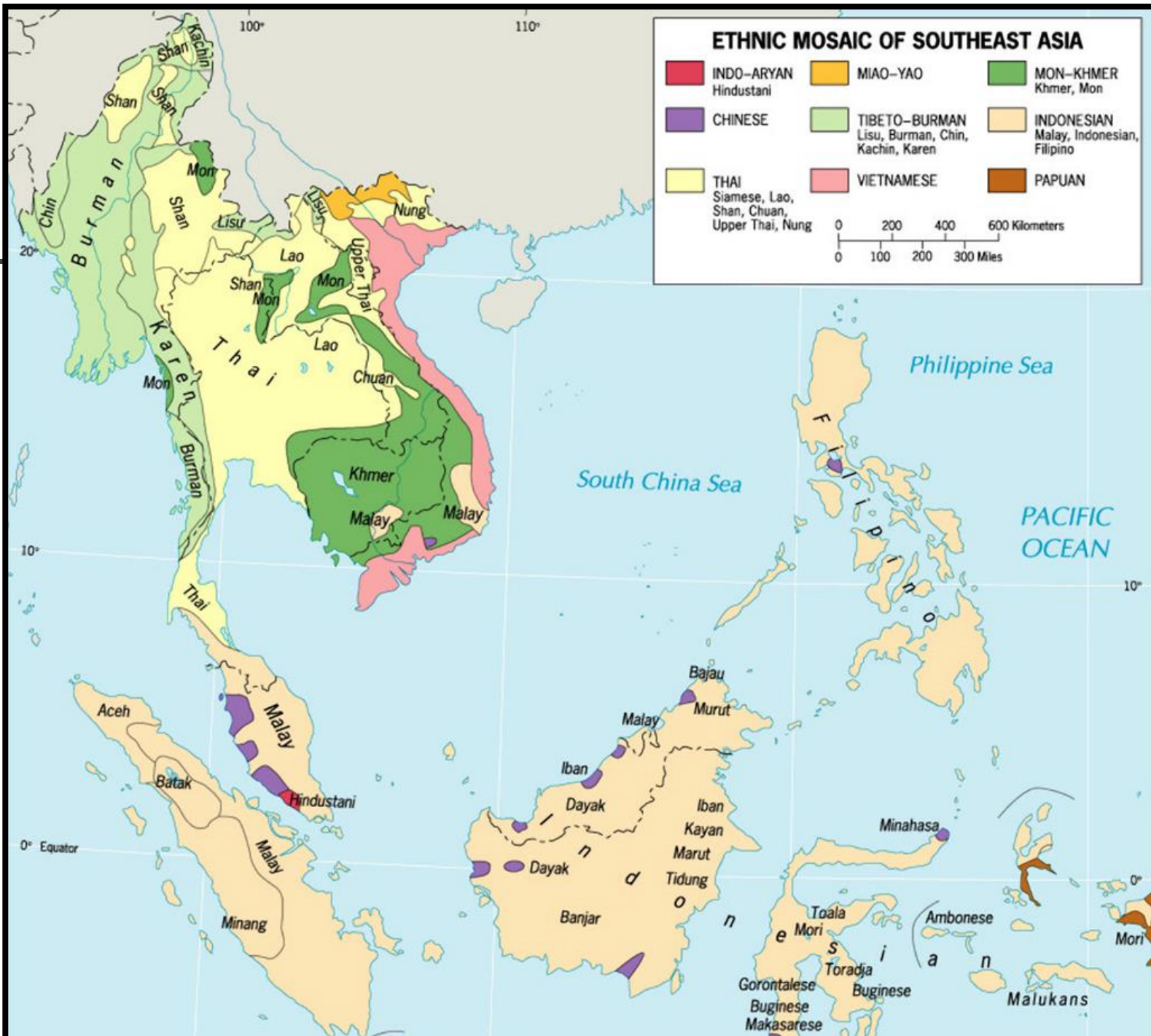
- Cada S.E. País asiático en un mapa.
- Sus antiguos gobernantes coloniales
- La morfología territorial
- Su religión mayoritaria
- Desafíos que enfrenta cada país

CUALIDADES GEOGRÁFICOS PRINCIPALES

- Un reino FRAGMENTADO de los países insulares NUMEROSOS y penínsulas
- **FISIOGRAFÍA** dominado por alto relieve, INESTABILIDAD DE LA CORTEZA, Y CLIMAS TROPICALES
- **Inestabilidad política** y conflictos
- **Patrones de población agrupado**
- **Fragmentación cultural** (patrones étnicos, lingüísticos y religiosos, complejo)

SURESTE ASIA





ETNIA

COLONIAL ESFERAS IN SURESTE ASIÁTICO





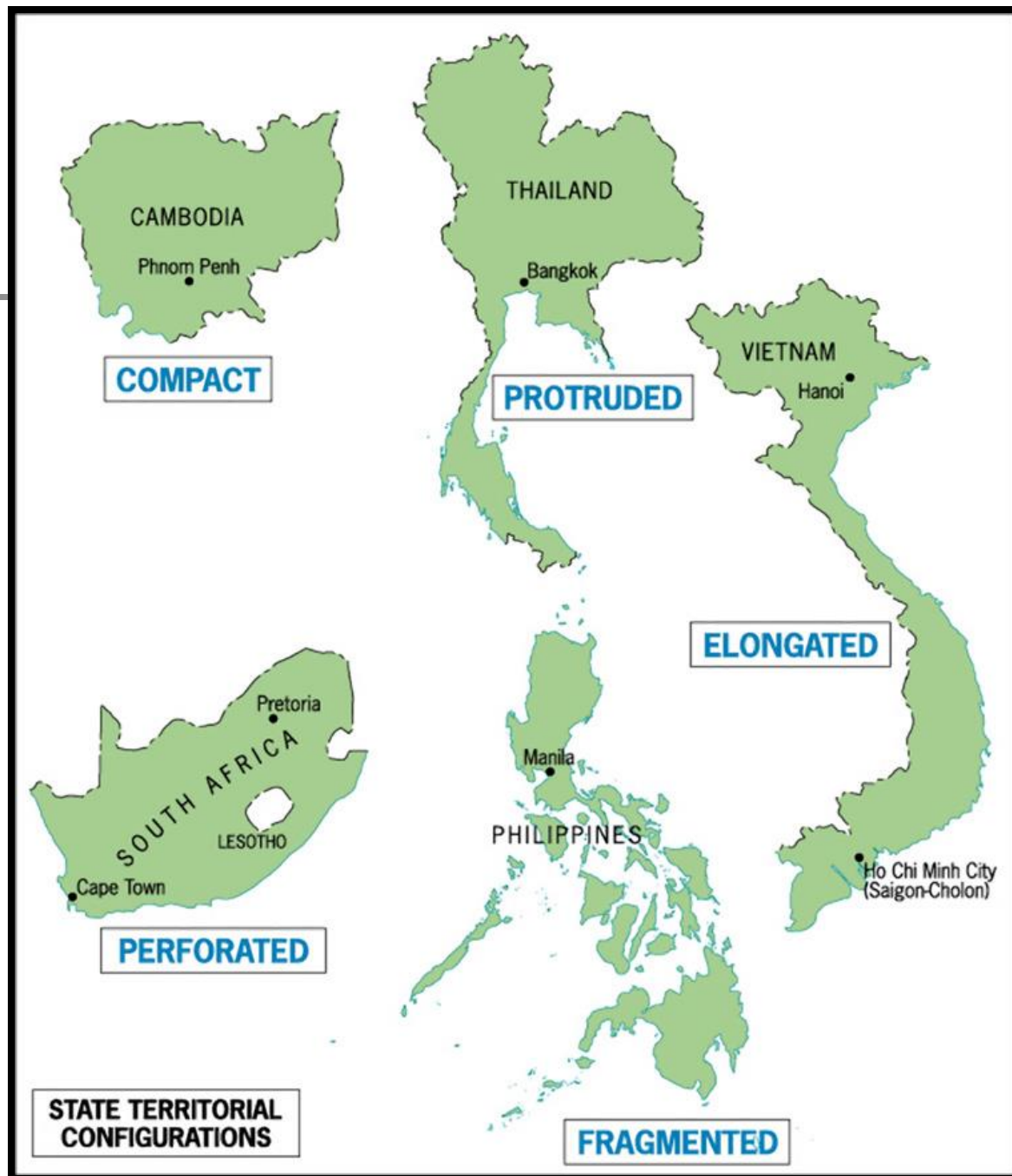
GEOGRAFÍA POLÍTICA

ESTADO MORFOLOGÍA TERRITORIAL

- Compacto -CAMBOYA
- Sobresalía (Protruded) - TAILANDIA
- Alargada (elongated) - VIETNAM
- FRAGMENTADAS (fragmented)-FILIPINAS
- PERFORADA (perforated)-SUDÁFRICA

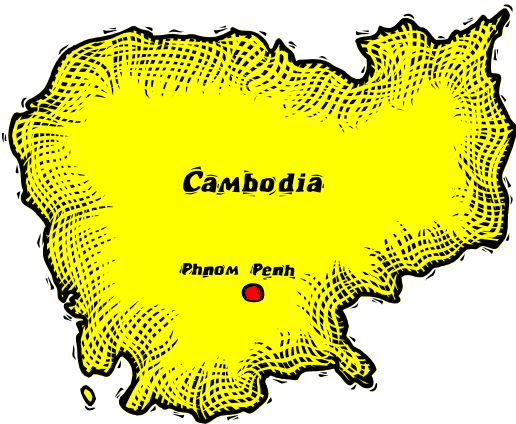


formas de países



estado compacto

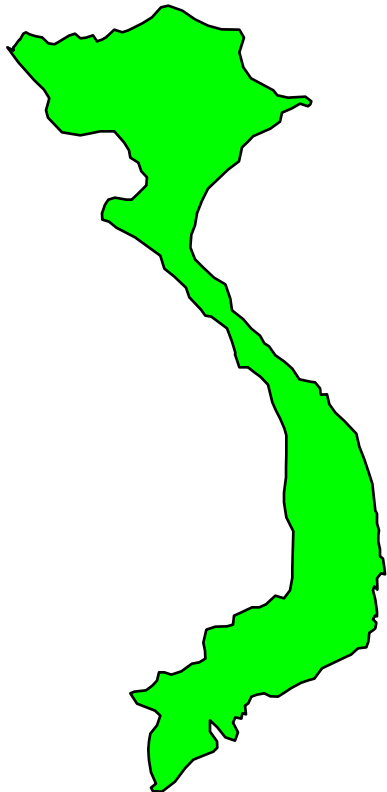
Camboya



- Estado que posee una circular, ovalada, rectangular o territorio en el que la distancia desde el centro hasta cualquier punto en el límite exhibe poca variación.
- Camboya, Uruguay, y Polonia son ejemplos.

estado alargado

Vietnam



- País cuyo territorio es larga y estrecha; Longitud de Vietnam es al menos seis veces mayor que su anchura media.
- Chile, Vietnam y Laos son ejemplos clásicos.

estado sobresalían

Tailandia



- Territorial forma que presenta una estrecha extensión de tierra alargada que se aleja del cuerpo principal del territorio.
- Tailandia y Myanmar están liderando ejemplos.

estado fragmentado

Malasia



- Estado cuyo territorio se compone de varias partes separadas, y no un conjunto contiguo
- Las piezas individuales se pueden aislar entre sí por la extensión territorial de otros estados de por aguas internacionales.
- Filipinas e Indonesia también son ejemplos.


REGIONES DEL REINO

■ Región Continental

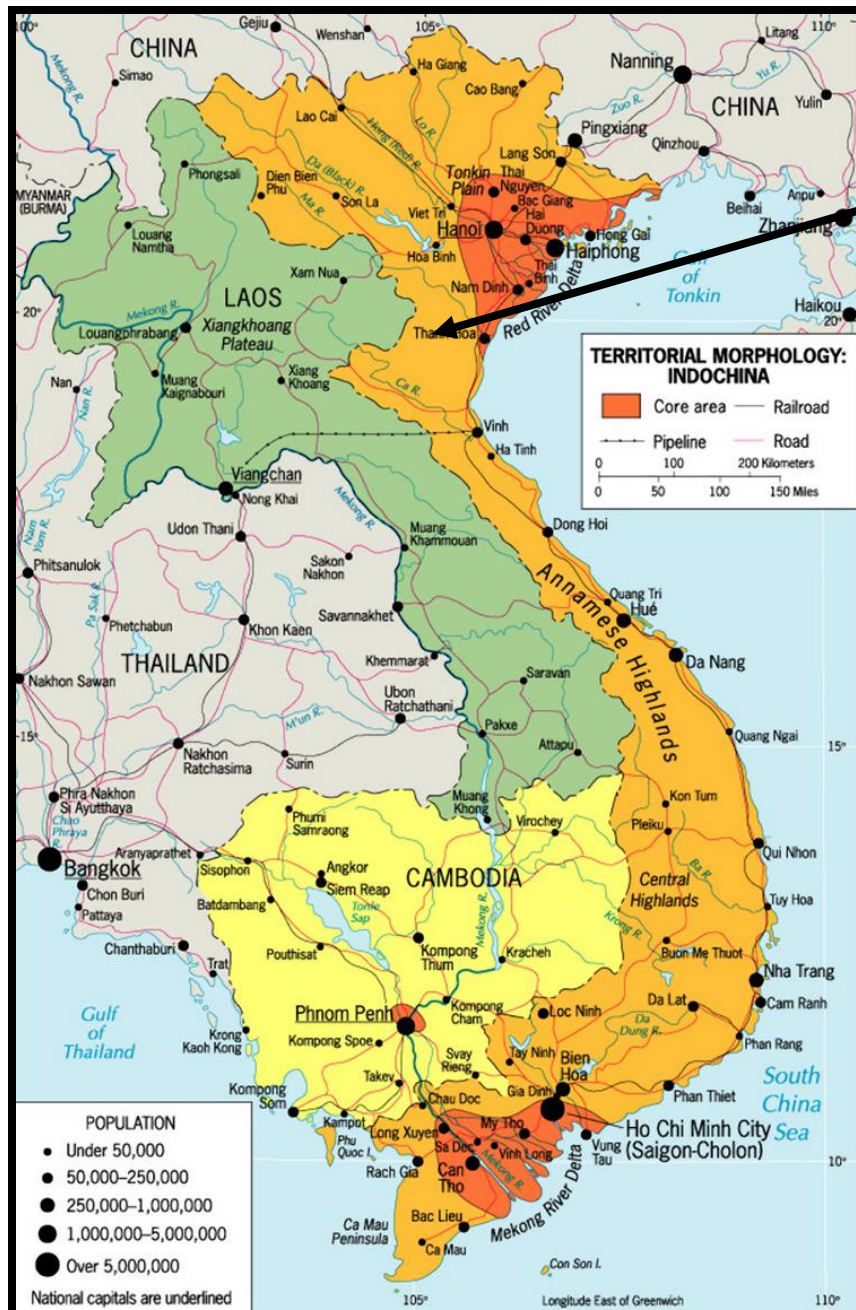
- **Vietnam** (anteriormente Norte y Vietnam del Sur)
- **Camboya** (anteriormente la Indochina francesa)
- **Laos** (anteriormente la Indochina francesa)
- **Tailandia** (antes Siam)
- **Myanmar** (antes Birmania)



VIETNAM



- 83,5 millones de personas
- Francés Vietnam delimitado
- No es una colonia homogénea
- Dividido en tres unidades
 - Tonkin (Hanoi)
 - Cochinchina (Saigon)
 - Annam (Hue)



VIETNAM



- **Temas / Motivos de preocupación**
 - **Población** (83,5 millones) se ha duplicado desde el fin de la guerra en 1975
 - Un clásico "país alargado"
 - **Nueva estrategia de mantener** el sistema político comunista, sino perseguir la economía de mercado

REINO DE CAMBOYA

- río Mekong
- Área de Core en el interior
- Culturalmente homogénea (jemeses)
- Khmer Rouge (revolucionarios comunistas)
- Condujo a personas de zonas urbanas a las rurales
- Vietnam invadió en 1978
- Elecciones patrocinadas por la ONU 1993



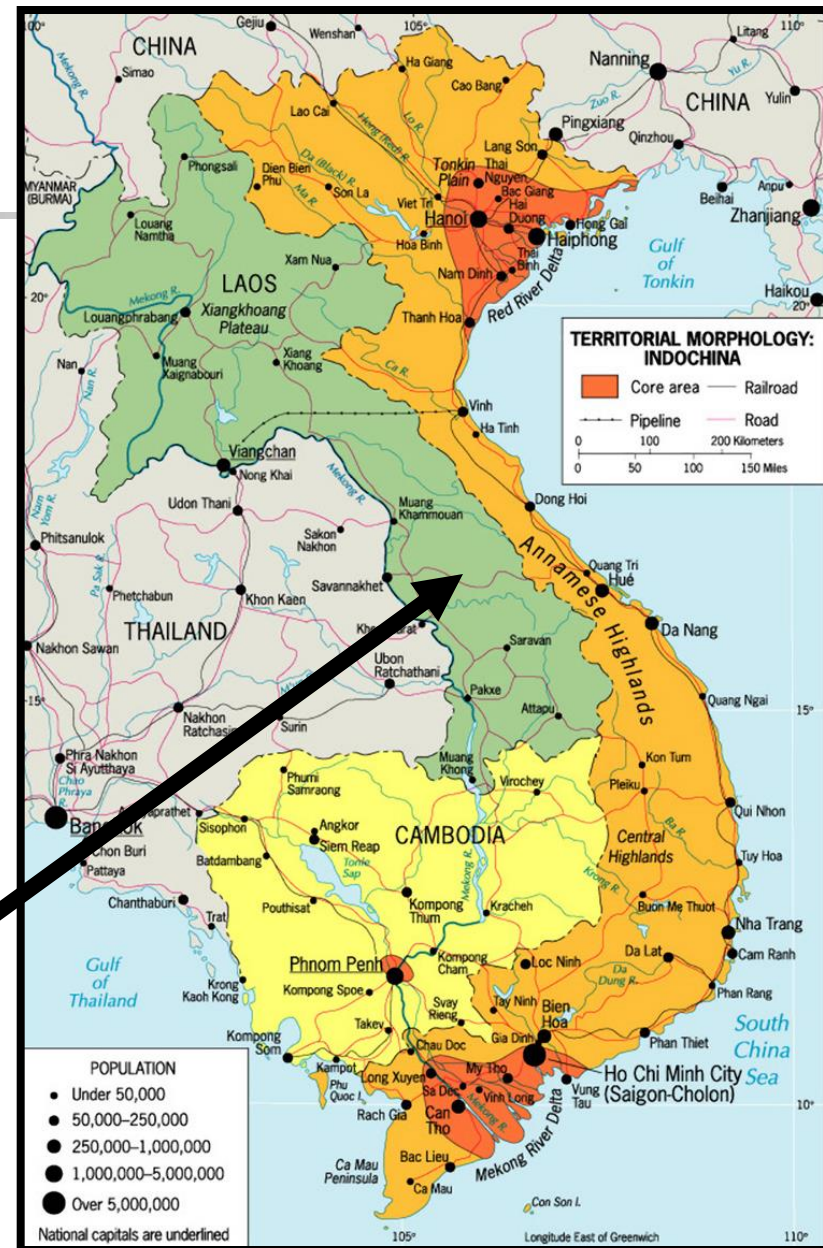

CAMBOYA



- Un clásico "estado compacto"
- Población de 13,7 millones, con una fuerte homogeneidad-85% jemerres étnicos y culturales
- Phnom Penh (1,3 millones) principal ciudad y capital de
- Una víctima de guerras e insurgencias
 - Vietnam spillover
 - 1970 - depone militares del rey
 - 1975 - los revolucionarios comunistas (Khmer Rouge)
 - Invadido por Vietnam a finales de 1970

LAOS

- Independencia 1949
- República Democrática Popular Lao (1975)
- gobierno comunista
- sin Litoral
- Basado en la población rural
- Poco infraestructura y la industria



LAOS



- Antigua colonia francesa (1893-1953)
- Población de 6,1 millones de dólares, con 50% de etnia lao
- 19% urbanizado
- Rústica sin ferrocarriles, poca industria y pocos caminos
- El país más pobre del reino



REINO DE TAILANDIA



- Liderando estado de la región
- Único país en el reino **que no fue** colonizada. Auto-occidentalizada.
- desarrollo **económico**
 - Aunque algunas de ellas sofocados por la mala gestión
- Bangkok (Venecia de Asia)
- Problemas
 - comunicaciones de superficie
 - La afluencia de refugiados
 - Drogas
 - inestabilidad política

THAILAND

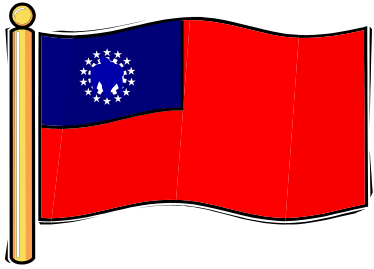


- Un clásico "estado sobresaliente"
- Población de 64,7 millones - tiene la tasa de crecimiento más lento en el reino
- INB per cápita es superior a Vietnam, Camboya, Laos, Myanmar y combinado
- Clásico "ciudad principal" de 6,8 millones de dólares-a Bangkok
- El éxito económico



THAILAND





MYANMAR (BIRMANIA)

- Uno de los países más pobres del mundo
- Independencia: 1948
- Gobierno militar (1962)
- Áreas principales:
 - Yangon y Mandalay
- La diversidad étnica
 - Burman 55%
 - Karen 10%
 - Shan 7%



MYANMAR




- Un "estado sobresaliente", con una extensión unserviced
- Antigua colonia británica - Birmania, que se independizó en 1948
- Población de 51,5 millones, el 84% sabe leer y escribir, y la diversidad cultural
- El potencial agrícola es bueno; variada del suelo y las condiciones ambientales; autosuficiente en arroz
- El primer productor mundial de adormidera

INSULAR DEL SURESTE ASIÁTICO

- Un sub-dominio de penínsulas e islas
- Periferia sur y este de Asia Sur-Oriental
- Compuesto por 6 Estados, todos los cuales tienen historias coloniales
 - Malasia
 - Indonesia
 - Filipinas
 - Singapur
 - Brunéi
 - Timor del Este



MALASIA




MALASIA

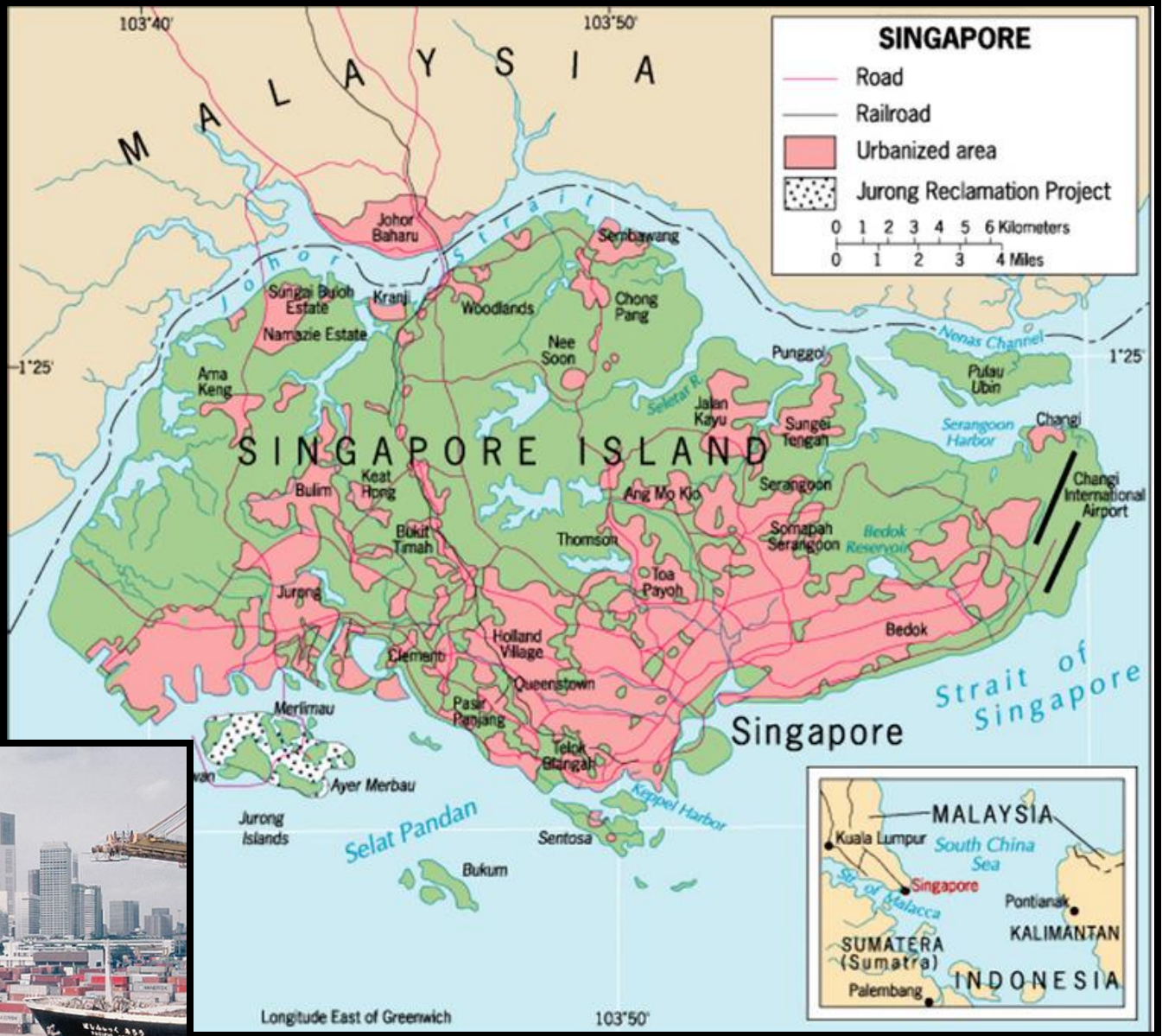
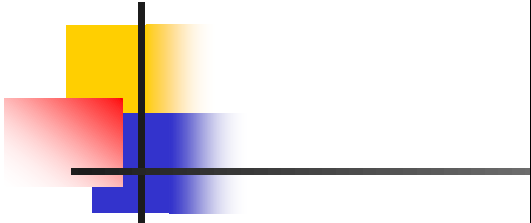
- Estado fragmentado - Tipo de la parte continental y la isla
- Antigua colonia británica
- Malasia entró en vigor en 1963, refiriéndose a la organización federal y la expansión de Malaya (en la península malaya) para incluir partes de Borneo
- Población de 26,7 millones con una fuerte adhesión al Islam
- El rápido crecimiento de la economía, con la tercera INB más alto en el reino




SINGAPUR



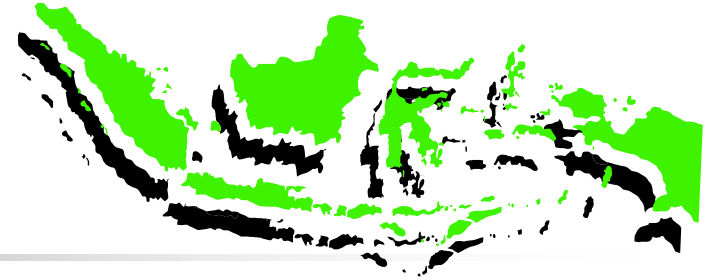
- Una ciudad-estado
- Se separó de Malasia en 1965
- Población de 4,3 millones (77% son chinos, 14% malayos, 8% del sur de Asia)
- INB per cápita: 24,180 dólares (muy alto!)



INDONESIA



INDONESIA



- Un estado de fragmentación de más de 17.000 islas
- Una creación colonial holandés
- Población de 225.800.000
- Islas mayores (mayores Islas de la Sonda):
 - Jawa (Java)
 - Sumatra (Sumatra)
 - Kalimantan (parte de Borneo)
 - Sulawesi (Célebes)
 - Papúa Occidental
- Jawa es el núcleo con 130 millones
- Mayor población musulmana del mundo



TIMOR-LESTE (TIMOR ORIENTAL)

- El ex colonia portuguesa
- Anexada por Indonesia en 1976
- Se convirtió en un estado independiente en 2002
- Población de 800.000
- Las reservas de petróleo y gas



BRUNEI



Brunei Darussalam




- Una anomalía en el sudeste de Asia - un exportador de petróleo islámica Sultanato
- Un remanente protección británica
- La independencia obtenida en 1984
- 410.000 personas dentro de 2,228 millas cuadradas
- Petróleo descubierto en 1929, el gas natural en 1965
- La población es 64% malayos, 11% Chino



FILIPINAS

- República de las Filipinas (1946)
- Las insurgencias



Filipinas

- **Archipiélago** de > 7.000 islas, la mayoría de los cuales son <1 milla cuadrada
- **Ex colonia española** durante 300 + años; **Territorio de los EE.UU.** (1898-1946)
- **3 principales grupos de islas**
- **Luzón y Mindoro (norte)**
- **Grupo de Visayas (central)**
- **Mindanao (sur)**
- 87.100.000 personas; 81% católico
- economía agrícola
- **Manila:** primate ciudad



Filipinas

